



АДМИНИСТРАЦИЯ ГОРОДА ПЕРМИ
ДЕПАРТАМЕНТ ЗЕМЕЛЬНЫХ ОТНОШЕНИЙ

РЕШЕНИЕ

о размещении объектов № 1595 от 15.11.2018

г. Пермь, ул. Сибирская, 15

Департамент земельных отношений администрации города Перми в соответствии с пунктом 3 статьи 39.36 Земельного кодекса Российской Федерации, Положением о порядке и условиях размещения объектов на землях или земельных участках, находящихся в государственной или муниципальной собственности, на территории Пермского края без предоставления земельных участков и установления сервитутов, утвержденным постановлением Правительства Пермского края от 22.07.2015 № 478-п

разрешает ООО «Иннор» (ИНН 5902232746, ОГРН 1135902001443, место нахождения: 6140045, г. Пермь, ул. Монастырская, 61 оф.222)

размещение объекта линия связи, для размещения которой не требуется разрешения на строительство

на землях: государственная собственность на которые не разграничена

на срок бессрочно

местоположение: Пермский край, г. Пермь, Мотовилихинский район, ул. Сельскохозяйственная

способ размещения объекта: наземный

Территория, согласно схеме, расположена в зонах с особым условием использования территорий: охранный зона сети газопровода высокого давления, охранный зона объектов электросетевого хозяйства, приаэродромная территория аэродрома аэропорта Большое Савино.

ООО «Иннор»

1. Соблюдать правила охранных зон газораспределительных сетей, установленные постановлением Правительства Российской Федерации от 20.11.2000 №878 «Об утверждении правил охраны газораспределительных сетей»;

2. Соблюдать порядок использования земельных участков, установленный постановлением Правительства Российской Федерации от 24.02.2009 № 160 «О порядке установления охранных зон объектов электросетевого хозяйства и особых условий использования земельных участков, расположенных в границах таких зон»;

3. Соблюдать правила охранных зон воздушного пространства, установленные постановлением Правительства Российской Федерации

от 11.03.2010 № 138 «Об утверждении Федеральных правил использования воздушного пространства Российской Федерации»;

4. В соответствии с пунктом 7(2) Положения о порядке и условиях размещения объектов на землях или земельных участках, находящихся в государственной или муниципальной собственности, на территории Пермского края без предоставления земельных участков и установления сервитутов, утвержденного Постановлением Правительства Пермского края от 22.07.2015 № 478-п, представить в департамент земельных отношений администрации города Перми в течение 1 месяца с момента размещения объектов материалы контрольной геодезической съемки размещенных объектов на бумажном и электронном носителях на безвозмездной основе.

В соответствии со статьей 20¹ Закона Пермского края от 14.09.2011 № 805-ПК «О градостроительной деятельности в Пермском крае» ООО «Иннор»:

Не позднее чем за 10 рабочих дней до начала строительства и (или) реконструкции безвозмездно передает в департамент градостроительства и архитектуры администрации города Перми один экземпляр копий разделов проектной документации, предусмотренных пунктом 1 части 12 статьи 48 Градостроительного кодекса Российской Федерации;

В течение 10 рабочих дней после окончания работ по строительству, реконструкции безвозмездно передать в департамент градостроительства и архитектуры администрации города Перми схему, отображающую расположение объекта и сетей инженерно-технического обеспечения, подписанную застройщиком (техническим заказчиком), с приложением текстового и графического описания местоположения границ охранной и санитарно-защитной зоны, перечень координат характерных точек границ такой зоны.

Приложение: схема предполагаемых к использованию земель или части земельного участка на 3 л. в 1 экз.

Начальник отдела предоставления
земельных участков по работе
с юридическими лицами



Н.М. Санникова

Схема предполагаемых к использованию земель или части земельного участка

Объект: "Линия связи для подключения частной жилой застройки по ул.Сельскохозяйственная, м/р Висим, г.Пермь".
 Местоположение: г.Пермь, Мотовилихинский район, м/р Висим, ул.Сельскохозяйственная.
 Категория земель: земли населённых пунктов.
 Площадь земель: 1776,07 кв.м.

Описание границ смежных землепользователей:
 от 1 точки до 3 точки - муниципальные земли
 от 3 точки до 4 точки - з/у: № 59:01:4211890:6
 от 4 точки до 1 точки - муниципальные земли

Каталог координат
 Система координат МСК-59

№ точки границы	X	Y
1	518885,38	2237124,45
2	518874,64	2237131,05
3	518847,98	2237088,45
4	518828,20	2237054,85
5	518831,54	2237052,66
6	518876,83	2237125,02
7	518883,27	2237121,07

59:01:4211187

59:01:4211186

59:01:4211890

59:01:4211890:6

Масштаб 1:1000

Условные обозначения:

- 59:01:4211890 - номер кадастрового квартала
- граница кадастрового квартала
- граница существующего земельного участка
- 59:01:4211890:6 - кадастровый номер земельного участка
- граница земель, предполагаемых к использованию
- - характерная точка границы, сведения о которой позволяют однозначно определить её положение на местности


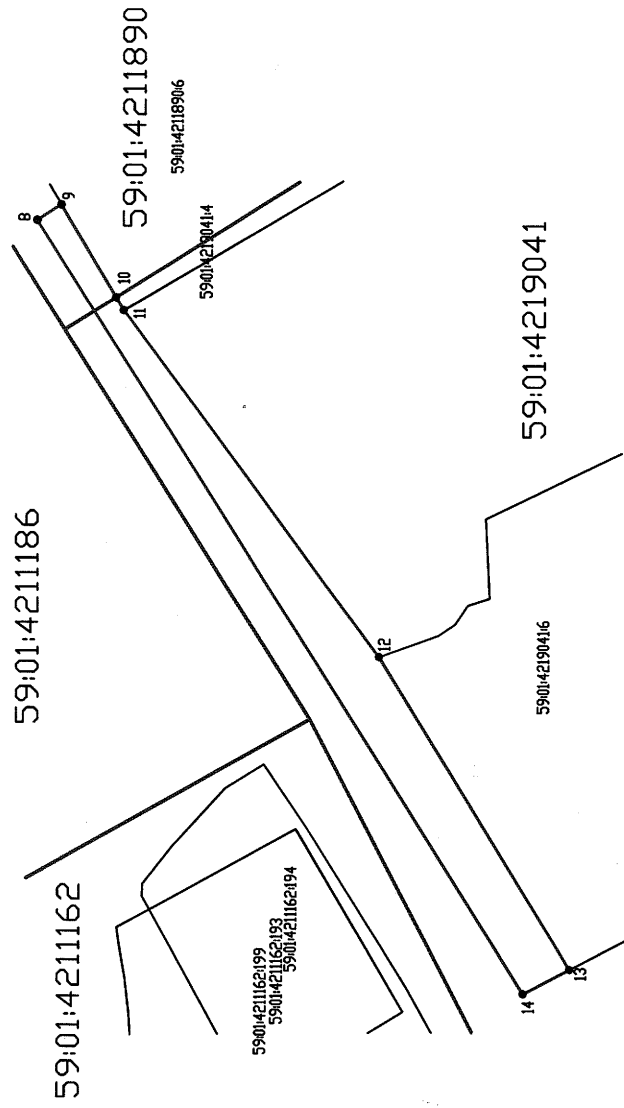


Схема предполагаемых к использованию земель или части земельного участка



Μαγεψμαδ 1:1000

Условные обозначения:

59:01:4219041 - номер кадастрового квартала

- граница кадастрового квартала

_____ - граница существующего земельного участка

59:01:4219041:6
- кадастровый номер земельного участка

- граница земель, предоставляемых к использованию

- - характеристика точки границы, сведения о которой сформированы, представляются к использованию


позволяют однозначно определить её положение на местности

2

Лист 2

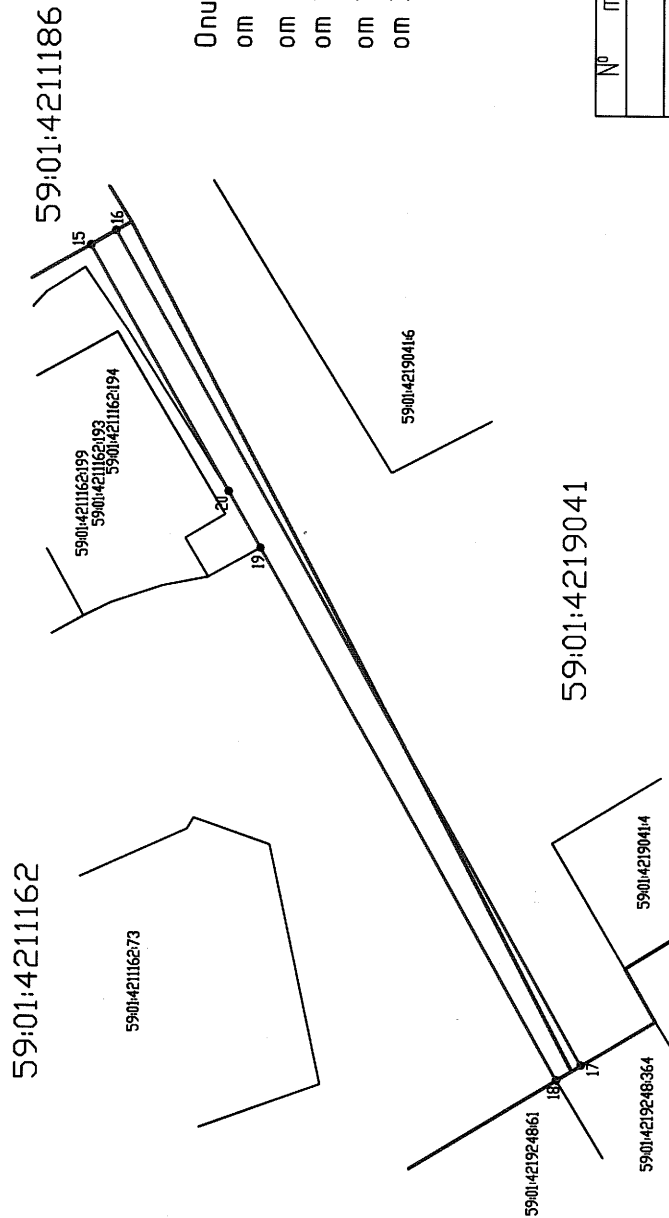
Каталог координат
Система координат МСК-59

№ точки границы	X	Y
8	518828,93	2237048,22
9	518825,58	2237050,40
10	518818,00	2237037,54
11	518816,95	2237035,76
12	518781,59	2236987,56
13	518755,05	2236944,15
14	518761,49	2236940,75



(подпись, расшифровка подписи)

Схема предполагаемых к использованию земель или части земельного участка




Описание границ смежных землепользователей:
 от 15 точки до 17 точки - муниципальные земли
 от 17 точки до 18 точки - з/у: № 59:01:4219248364
 от 18 точки до 19 точки - муниципальные земли
 от 19 точки до 20 точки - з/у: № 59:01:421162194
 от 20 точки до 15 точки - муниципальные земли

Каталог координат
 Система координат МСК-59

№ точки границы	X	Y
15	518796,75	2236975,63
16	518793,28	2236977,61
17	518728,40	2236861,69
18	518731,80	2236859,63
19	518773,19	2236933,54
20	518777,61	2236941,44

Масштаб 1:1000

Условные обозначения:
 59:01:4219041 - номер кадастрового квартала
 - граница кадастрового квартала
 - граница существующего земельного участка
 59:01:4219041:4 - кадастровый номер земельного участка
 - граница земель, предполагаемых к использованию
 - характерная точка границы, сведения о которой позволяют однозначно определить её положение на местности



(подпись, расшифровка подписи)